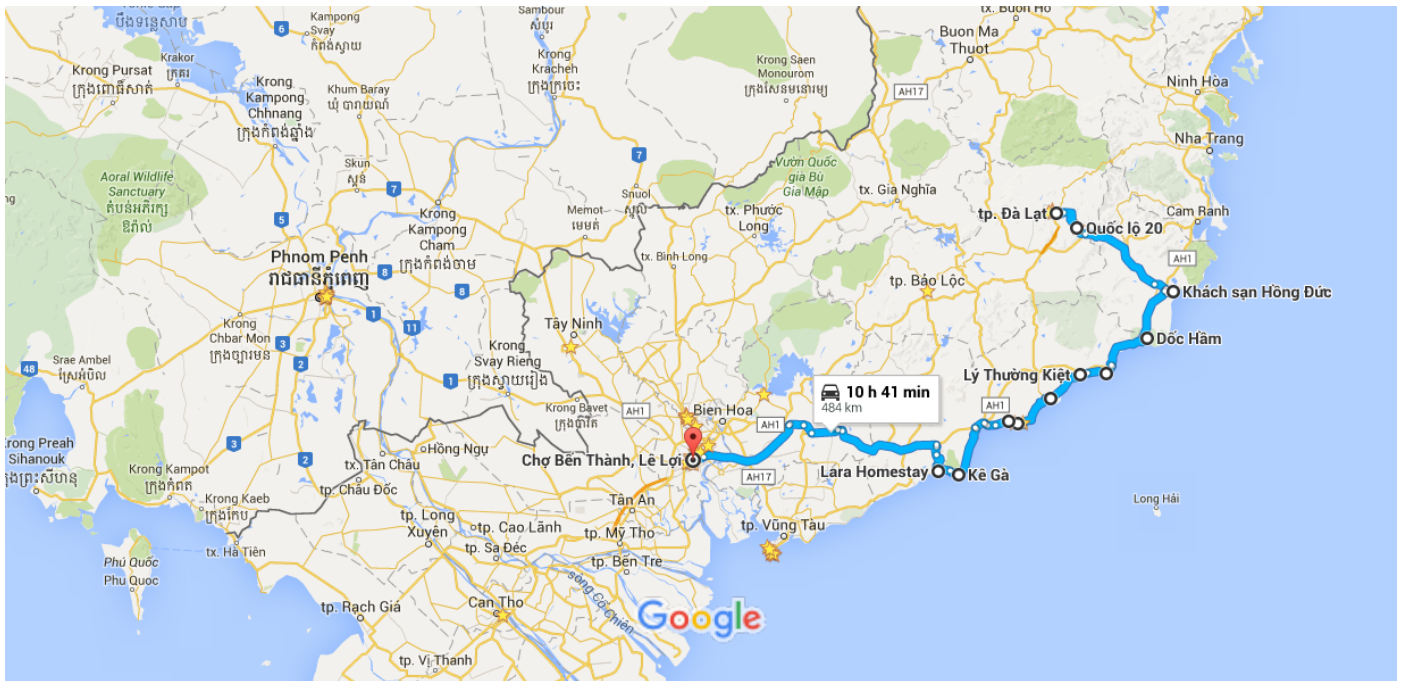




tp. Đà Lạt to Chợ Bến Thành, Lê Lợi, Bến Thành

Drive 484 km, 10 h 41 min



Map data ©2016 Google 50 km

tp. Đà Lạt

Lâm Đồng, Vietnam

- ↑ 1. Head northeast on QL20 toward Hẻm 3 Hùng Vương
 ⓘ Pass by Bảo tàng Lâm Đồng Lam Dong Museum (on the right) 5.2 km

- ↗ 2. Keep right to continue toward Tụ Phước/QL20 79 m

- ↑ 3. Continue straight onto Tụ Phước/QL20
 ⓘ Continue to follow QL20
 ⓘ Pass by Cong an phường 11 (on the left in 1.0 km) 17.5 km

46 min (22.8 km)

Quốc lộ 20, Xuân Trường

Lâm Đồng, Vietnam

Take QL27 to Hai Mươi Một Tháng Tám in Phủ Hà, tp. Phan Rang - Tháp Chàm

2 h 6 min (80.3 km)

- ↑ 4. Head southeast on QL20
i Pass by the gas station (on the right in 350 m)

10.7 km
- ↘ 5. Slight left at Cửa Hàng Điện Nước Đăng Khoa to stay on QL20

35 m
- ↘ 6. Slight left at Cửa Hàng Ấc Quy Quang onto QL27
i Pass by the gas station (on the right)

61.9 km
- ↶ 7. Turn left to stay on QL27

6.6 km
- ↗ 8. Turn right at Cửa Hàng Nông Ngư Cơ Quỳnh Nam onto Lê Duẩn/QL1A
i Pass by Công Ty TNHH Hoàng Lâm Yên (on the right)

1.1 km

Take Mười Sáu Tháng Tư to Yên Ninh in Văn Hải

- 📍 9. At the roundabout, take the 3rd exit onto Hai Mươi Một Tháng Tám
i Pass by Cửa Hàng Điện Cơ Tòng (on the right)

11 min (5.8 km)
- 📍 10. At the roundabout, continue straight onto Mười Sáu Tháng Tư
i Pass by Bazar Coffee Phan Rang (on the right)

1.4 km
- 📍 11. At the roundabout, take the 3rd exit onto Yên Ninh
i Destination will be on the right

3.4 km
- 1.0 km

2 h 17 min (86.1 km)

Khách sạn Hồng Đức

Yên Ninh, Văn Hải, tp. Phan Rang - Tháp Chàm, Ninh Thuận, Vietnam



Take Nguyễn Thị Minh Khai to Lê Duẩn/QL1A in Phủ Hà

- ↑ 12. Head north on Yên Ninh
i Pass by Quán Hải Sản - Dịch Vụ Du Lịch Quang Nga (on the right)




10 min (5.2 km)
- ↶ 13. Turn left at Trạm Viễn Thông Bình Sơn onto Nguyễn Thị Minh Khai
i Pass by Cửa Hàng Tạp Hóa Khánh (on the right)

500 m
- ↘ 14. Slight left onto Nguyễn Văn Cừ
i Pass by Dụng cụ y khoa Phạm Nguyễn (on the left)

2.2 km
- 1.1 km

-  15. At the roundabout, continue straight onto Trần Phú
 Pass by Hãng Kem Hồng Lãnh (on the right)

1.3 km

-  16. At the roundabout, take the 3rd exit onto Lê Duẩn/QL1A
 Continue to follow QL1A
 Pass by the gas station (on the left in 26.9 km)

29 min (28.3 km)

Follow Xí Nghiệp Muối to Dốc Hàm

-  17. Turn left at Cửa Hàng Vlxđ Thanh Hải onto Xí Nghiệp Muối

7 min (2.5 km)
-  18. Turn right to stay on Xí Nghiệp Muối

1.4 km
-  19. Turn right to stay on Xí Nghiệp Muối

1.0 km
-  19. Turn left at the 1st cross street onto Dốc Hàm


21 m


46 min (36.0 km)


Dốc Hàm


Ninh Thuận, Vietnam


Take Đường ven biển Ninh Thuận to QL1A

-  20. Head southwest on Dốc Hàm toward Xí Nghiệp Muối

5 min (2.5 km)
-  21. Turn right onto Đường ven biển Ninh Thuận



700 m
-  21. Turn right onto Đường ven biển Ninh Thuận

1.5 km
-  22. Continue onto Ngã 3 mới
 Pass by Ubnd Xã Cà Ná (on the left)



300 m
-  23. Turn left onto QL1A
 Pass by the gas station (on the right in 2.3 km)




26 min (26.3 km)



Take Võ Thị Sáu and ĐT716 to Lý Thường Kiệt in Phan Rí Cửa


-  24. At the roundabout, take the 3rd exit onto 17 Tháng 4/Mười Bảy Tháng Tư
 Pass by Bảo Hiểm Xã Hội Huyện Tuy Phong (on the right in 350 m)


30 min (22.3 km)
- 650 m


-  25. Turn right toward Hai Bà Trưng
 Pass by Ủy Ban Mặt Trận Tổ Quốc Huyện Tuy Phong (on the left)



270 m
-  26. At the roundabout, take the 2nd exit onto Hai Bà Trưng
 Go through 1 roundabout
 Pass by Trung Tâm Bồi Dưỡng Chính Trị Huyện Tuy Phong (on the right)

750 m
-  27. At the roundabout, take the 1st exit onto Võ Thị Sáu
 Pass by Cửa Hàng Vlxđ Liên Hương (on the right in 700 m)

3.8 km
-  28. Continue onto ĐT716

1.3 km
-  29. At the roundabout, take the 1st exit and stay on ĐT716

11.1 km
-  30. Turn left



3.4 km
-  31. Continue onto Lý Thường Kiệt
 Pass by Khu Du Lịch Mũi Tàu (on the left)



1.0 km



1 h 1 min (51.1 km)


Lý Thường Kiệt, tt. Núi Thành


Bình Thuận, Vietnam

-  32. Head southwest on Lý Thường Kiệt
 Pass by Dịch Vụ Du Lịch Phương Ngân (on the left)

700 m
-  33. Continue onto Nguyễn Văn Trỗi
 Pass by Cửa Hàng Đá Hoa Cương Minh Thành (on the right)

220 m
-  34. Turn right at Shop Thời Trang Long Thọ onto Thống Nhất
 Pass by the gas station (on the right in 400 m)

450 m
-  35. Turn left at Cửa Hàng Đtdđ Quang Vinh onto Bàu Trắng - Phan Rí Cửa/TL716B

20.6 km
-  36. Turn right

400 m

25 min (22.4 km)

White Sand Dunes

Hòa Thắng, Bắc Bình District, Binh Thuan, Vietnam

- ↑ 37. Head southeast toward **Bàu Trắng - Phan Rí Cửa/TL716B** 400 m
- ↪ 38. Turn right onto **Bàu Trắng - Phan Rí Cửa/TL716B**
i Pass by **Bàu Trắng Mũi Né (on the right)** 3.1 km
- ↶ 39. Turn left onto **ĐT706/ĐT716**
i Pass by **Đại Nam (on the right in 20.3 km)** 20.7 km
- ⦿ 40. At the roundabout, take the 2nd exit 650 m
- ↪ 41. Slight right at **Рядом еда**
i Pass by **Quán Ăn Gia Hân (on the left)** 1.3 km
- ↪ 42. Turn right at **Hội Thánh Tin Lành Việt Nam - Chi Hội Mũi Né** onto **Huỳnh Thúc Kháng**
i Pass by **Cửa Hàng Vlxđ Liêm Hương (on the right)** 4.4 km
- ↑ 43. At **Công Ty TNHH Năm Tự**, continue onto **Nguyễn Đình Chiểu**
i Pass by **Chùa Hải Tịnh (on the right in 800 m)**
i Destination will be on the right 2.3 km



44 min (33.0 km)

195 Nguyễn Đình Chiểu, Hàm Tiến, tp. Phan Thiết

Bình Thuận, Vietnam

Drive from **Võ Nguyên Giáp/ĐT706B** and **Nguyễn Thông** to **Phú Hải**


- ↑ 44. Head west on **Nguyễn Đình Chiểu** 18 min (11.9 km)
i Pass by **Little Kingston (on the right in 350 m)**
- ↪ 45. Turn right at **Le Chasseur Blanc** toward **Võ Nguyên Giáp/ĐT706B**
i Pass by **Khách sạn Hoàng Lai (on the right)** 1.4 km
- ↶ 46. Turn left onto **Võ Nguyên Giáp/ĐT706B**
i Pass by **Trung Tâm Sinh Hoạt Dã Ngoại Thanh Thiếu Nhi Tỉnh Bình Thuận (on the left in 4.6 km)** 500 m
- 5.9 km


-  47. At the roundabout, take the 1st exit onto Nguyễn Thông
 Pass by Cửa Hàng Tạp Hóa Hương (on the right in 1.2 km)

4.1 km

Continue to Tôn Đức Thắng

4 min (2.5 km)



-  48. Turn right at Cơ Sở Sản Xuất Nước Mắm Đức Thuận


650 m
-  49. Turn right at the 1st cross street



1.8 km



Drive from ĐT719 to Hàm Thuận Nam




46 min (34.8 km)



-  50. Turn right onto Tôn Đức Thắng
 Pass by Chi cục Hải Quan (on the right)

650 m
-  51. Turn right at CỬA HÀNG VLXD DIỆP TÚ UYÊN onto 19 Tháng 4

21 m
-  52. At the roundabout, take the 3rd exit onto QL1A
 Pass by Garage An Phát (on the left)

5.7 km
-  53. At the roundabout, take the 2nd exit onto Trần Quý Cáp
 Pass by Quán Lẩu Bé Hai (on the right)

800 m
-  54. Turn right at Bưu Điện Văn Hóa Xã Tiến Lợi onto Đường Âu Cơ/ĐT719
 Continue to follow ĐT719
 Pass by Cửa Hàng Tạp Hóa Sơn Xuyên (on the right)

27.5 km
-  55. Turn left
 Destination will be on the right

41 s (140 m)

1 h 8 min (49.2 km)

Kê Gà

Kê Gà, Hàm Thuận Nam District, Binh Thuan, Vietnam

-  56. Head north toward ĐT719

140 m

- ↶ 57. Turn left onto ĐT719

i Pass by **Trạm Xăng Dầu Tân Thành** (on the right in 400 m)

1.0 km

↶ 58. Turn left

5.3 km

↶ 59. Turn left onto ĐT712/ĐT719

i Pass by **Trường tiểu học Tân Thuận 3** (on the left in 5.2 km)

6.6 km

↶ 60. Turn left

260 m

↶ 61. Turn left

1.1 km

21 min (14.4 km)

Lara Homestay

Tân Thuận Ward, Gò Đình, Binh Thuan, Vietnam

Take ĐT712 to QL1A in tt. Thuận Nam

- ↑ 62. Head west

24 min (16.6 km)

↷ 63. Turn right toward ĐT712/ĐT719

1.1 km

↶ 64. Turn left onto ĐT712/ĐT719

260 m

↷ 65. Turn right at **Cửa Hàng Điện Nước Thảo Tường** onto ĐT712

i Pass by **Công Ty TNHH Xây Dựng - Điện Minh Phước** (on the right)

1.7 km

↷ 66. Turn right

7.6 km

↷ 66. Turn right

4.9 km

↶ 67. Turn left

1.0 km

Continue on QL1A. Take ĐCT Thành phố Hồ Chí Minh - Long Thành - Dầu Giây to Lương Định Của in An Phú, Hồ Chí Minh

2 h 34 min (145 km)



- ↶ 68. Turn left onto QL1A


i Pass by the gas station (on the right in 2.9 km)



58.5 km



↶ 69. Turn left




37 m


-  70. Turn right
 Pass by the gas station (on the left in 1.3 km)


2.5 km
-  71. Turn right toward QL1A




84 m
-  72. Turn left at the 1st cross street onto QL1A
 Pass by the gas station (on the right in 9.2 km)

14.3 km
-  73. Turn right at Đại Lý Hùng Đá onto Hồ Thị Hương
 Pass by Cửa Hàng Tạp Hóa Mai Anh (on the right in 4.4 km)

6.4 km
-  74. Turn right at Cơ Sở Inox Hiền Phương onto Hai Mươi Một Tháng Tư/QL1A
 Continue to follow QL1A
 Pass by Cửa Hàng Điện Thoại Di Động Hồng Loan (on the left)


7.2 km
-  75. Turn right onto the ramp to ĐCT Thành phố Hồ Chí Minh - Long Thành - Dầu Giây



1.4 km
-  76. Continue onto ĐCT Thành phố Hồ Chí Minh - Long Thành - Dầu Giây




17 m
-  77. Continue onto ĐCT Thành phố Hồ Chí Minh - Long Thành - Dầu Giây/ĐCT01
 Partial toll road
 Pass by Nhà Thuốc Thành Đạt (on the right in 54.7 km)


54.7 km


Take Võ Văn Kiệt to your destination in Bến Thành



-  78. At Dịch Vụ Chăm Đò Bình Dân Tân Hoàng, continue onto Lương Định Của

15 min (7.3 km)
-  79. Turn left at Công Ty Tnhh Thương Mại Quách Hữu Tuấn onto Mai Chí Thọ/Võ Văn Kiệt
 Pass by Australian International School (on the right in 400 m)

73 m
-  80. Keep left to stay on Mai Chí Thọ/Võ Văn Kiệt
 Continue to follow Võ Văn Kiệt
 Pass by Ban can ho the sun Ave (on the left in 2.9 km)

600 m
-  81. Take the exit

5.7 km
-  82. Turn right at Công Ty Tnhh Mtv Tmdv May Quốc Vinh toward Phó Đức Chính

78 m
-  83. At Công Ty Tnhh Mtv Dịch Thuật Việt Tâm, continue onto Phó Đức Chính
 Pass by Ngân Hàng Ld Việt Thái (Vsb) (on the left)

23 m
- 500 m

- ↩ 84. Turn left at Công Ty Cp Thương Mại Du Lịch Thái Dương onto Hàm Nghi 71 m
- 📍 85. At the roundabout, take the 3rd exit
📍 Pass by the park (on the left) 150 m
- ↪ 86. Turn right at Công Ty TNHH Dịch Vụ Thương Mại Đoàn Ân Vô Ảnh
📍 Pass by Vietinbank CN TPHCM - PGD Bến Thành (on the left) 76 m

3 h 13 min (169 km)

Chợ Bến Thành, Lê Lợi, Bến Thành

Hồ Chí Minh, Vietnam

These directions are for planning purposes only. You may find that construction projects, traffic, weather, or other events may cause conditions to differ from the map results, and you should plan your route accordingly. You must obey all signs or notices regarding your route.

Google Maps